

# BEKANNTMACHUNG


## der Stadt Glücksburg (Ostsee)

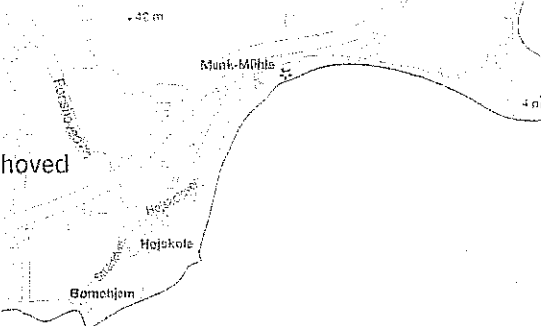
### **Bekanntmachung des Aufstellungsbeschlusses für den Bebauungsplan Nr. 48 „Wohngebiet Schlossallee“ der Stadt Glücksburg (Ostsee)**

Die Stadtvertretung der Stadt Glücksburg hat in ihre Sitzung am 17.06.2014 beschlossen für das Gebiet „Wohngebiet Schlossallee“, östlich der Schlossallee und nordwestlich des Mühlenteiches, den Bebauungsplan Nr. 48 aufzustellen. (Das betroffene Gebiet zeigt die beigefügte Übersichtskarte.) Planungsziel ist die Entwicklung von innerstädtischen Flächen für wohnbauliche Zwecke.

Dieser Beschluss wird hiermit bekanntgemacht.

Diese Bekanntmachung ist am 01.10.2014 durch Bereitstellung im Internet unter <http://stadt.gluecksburg.de/rathaus.html> und im Aushang der Stadt Glücksburg veröffentlicht worden. Auf die Bereitstellung ist am 01.10.2014 im Flensburger Tageblatt hingewiesen worden.

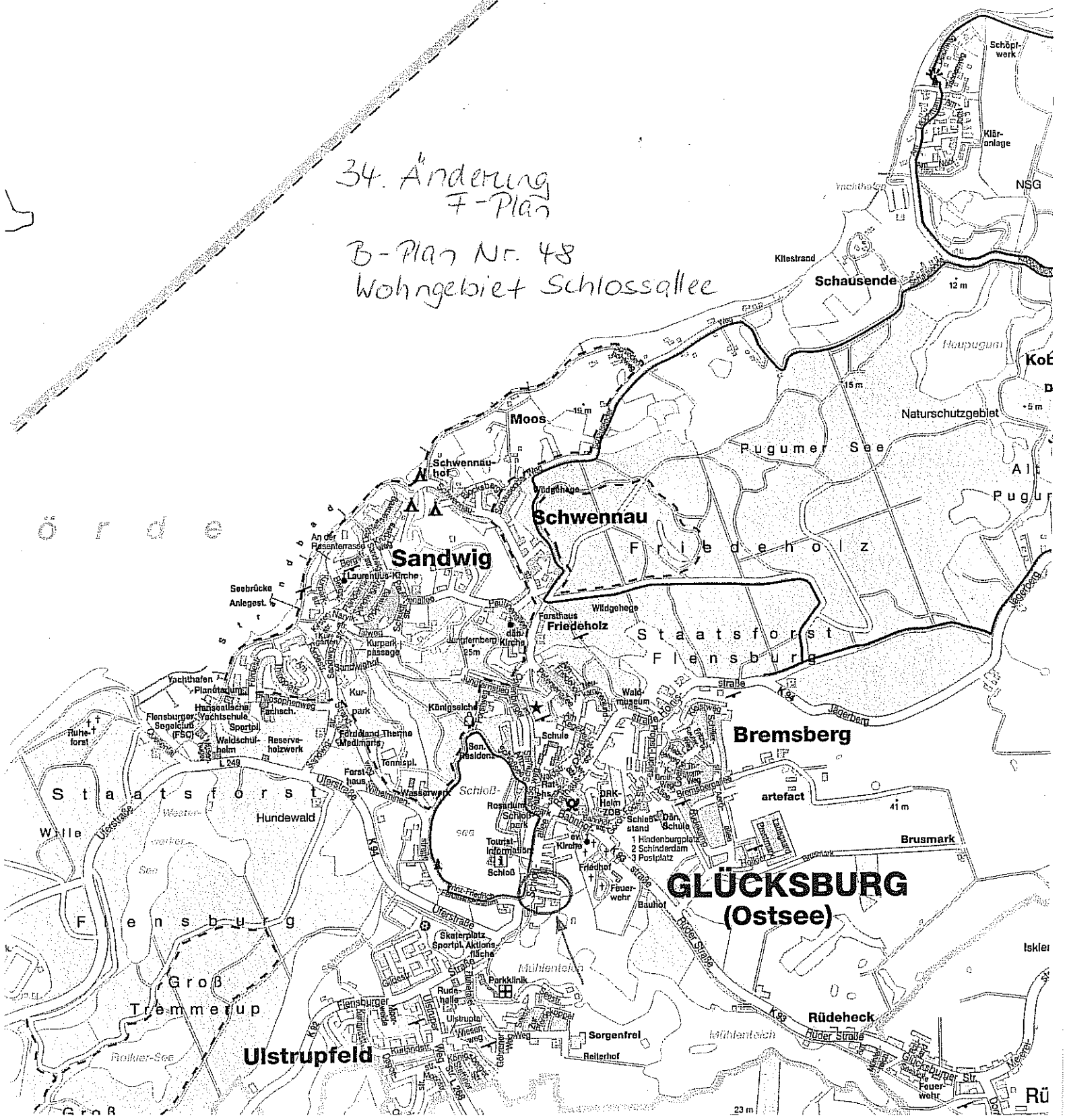
Glücksburg, den 01.10.2014	Stadt Glücksburg (Ostsee)  Kristina Franke Bürgermeisterin
Ausgehängt am: 01.10.2014	Abgenommen am:



# Flensburger

34. Änderung  
F-Plan

B-Plan Nr. 48  
Wohngebiet Schlossallee



Ö r d e

Nat

NSG

Kob

D

Alt

Pugur

Wald

Brusmark

Iskler

Rü