

Bekanntmachung der Stadt Glücksburg (Ostsee)

Der von der Stadtvertretung in der Sitzung am **22.09.2015** erneut gebilligte und zur Auslegung bestimmte Entwurf der

25. Änderung des Flächennutzungsplans „Schwennauhof und Schwennau“

für das Gebiet nordwestlich des Stadtzentrums im Ortsteil Schwennau direkt an der Küste der Flensburger Innenförde zwischen dem Ortsteil Sandwig und der Einzellage Moos der Stadt Glücksburg (Ostsee)

sowie der Entwurf der Begründung dazu, liegen nach § 3 Abs. 2 Baugesetzbuch vom **06.10.2015 bis zum 09.11.2015** in der Stadtverwaltung Glücksburg im Zimmer 1.16, während folgender Zeiten

montags – mittwochs	von 8.00 – 12.30 Uhr
freitags	von 7.30 – 12.00 Uhr
dienstags zusätzlich	von 14.00 – 18.00 Uhr

öffentlich aus.

Der räumliche Geltungsbereich der Flächennutzungsplanänderung der Stadt Glücksburg ist in dem als Anlage beigefügten Übersichtsplan dargestellt.

Während der Auslegungsfrist können alle an der Planung Interessierten die Planunterlagen einsehen sowie Stellungnahmen hierzu schriftlich oder während der Dienststunden zur Niederschrift abgeben. Nicht fristgerecht abgegebene Stellungnahmen können bei der Beschlussfassung über die Änderung des Flächennutzungsplans unberücksichtigt bleiben, wenn die Stadt Glücksburg den Inhalt nicht kannte und nicht hätte kennen müssen und deren Inhalt für die Rechtmäßigkeit der Flächennutzungsplanänderung nicht von Bedeutung ist. Einwendungen, die im Rahmen der Auslegung nicht oder verspätet geltend gemacht werden, aber hätten fristgerecht geltend gemacht werden können, machen einen Normenkontrollantrag nach § 47 VwGO unzulässig.

Folgende Angaben über die Art der umweltrelevanten/ umweltbezogene Informationen sind verfügbar:

1. Landschaftsplan der Stadt Glücksburg.
2. Umweltbericht zur 25. Änderung des Flächennutzungsplans der Stadt Glücksburg (Ostsee)
3. FFH-Verträglichkeits-Vorprüfung
4. Fachbeitrag zum Artenschutz

Des Weiteren liegen folgende umweltbezogenen Stellungnahmen/ Untersuchungen vor:

5. Abteilung Landesplanung Schleswig Holstein
6. Kreis Schleswig Flensburg
7. Wasser- und Bodenverband Munkbrarup-Au
8. Landesamt für Landwirtschaft Umwelt und ländliche Räume, Untere Forstbehörde
9. NABU Schleswig-Holstein
10. Landesbetrieb für Küstenschutz, Nationalpark und Meeresschutz, Betriebsstätte Kiel
11. AG-29 Arbeitsgemeinschaft der anerkannten Naturschutzverbände in Schleswig-Holstein
12. Verkehrsuntersuchung Erschließung Schwennauhof
13. Bestandsaufnahme und Bewertung des Baumbestandes der Liegenschaft Schwennauhof in der Stadt Glücksburg
14. Jutta Rubach & Partner

Die oben genannten ausgelegten Unterlagen geben nachstehende Informationen über die Wirkfaktoren der Bauleitplanung insbesondere die Auswirkungen auf den Menschen, Tiere und Pflanzen, Boden, Wasser, Luft und Klima, Landschaft und auf die Kultur- und Sachgüter.

Umweltbezogene Informationen zum Schutzgut Mensch

Finden sich in den Stellungnahmen des Kreis Schleswig Flensburg [6], der Landesplanung Schleswig Holstein [5], des NABU [9], in der Verkehrsuntersuchung [12], in der Stellungnahme privater [14] sowie im Umweltbericht [2].

Es werden Aussagen getroffen bzw. Hinweise gegeben zu: Nutzungen, touristische Infrastruktur, Vorbelastungen durch bestehende Gebäudestrukturen sowie bestehender Nutzungen, baubedingten Lärmimmissionen, Erhöhung des Verkehrsaufkommens, Erhöhung des Verkehrssicherheitsrisikos, Vermeidungsmaßnahmen hinsichtlich des Schutzgutes Mensch.

Umweltbezogene Informationen zum Schutzgut Tiere und Pflanzen

Finden sich in den Stellungnahmen des NABU [9], der Unteren Forstbehörde [8], der Landesplanung Schleswig Holstein [5], des Landesbetrieb für Küstenschutz, Nationalpark und Meeresschutz, Betriebsstätte Kiel [10], der AG-29 [11] und des Kreises Schleswig-Flensburg [6], in der Untersuchung zum Baumbestand [13]. im Fachbeitrag zum Artenschutz [4]. in der FFH-VP [3] sowie im Umweltbericht [2].

Es werden Aussagen getroffen bzw. Hinweise gegeben zu: Flächennutzung und Biotopausstattung des Geltungsbereiches, Funktionen der Biotope, potenzieller Bestand Tierarten, Schutzgebiete, Waldschutz, natürlichen Küstenschutzanlagen, Vorbelastungen durch die bestehende Nutzung, möglicher Schädigungen von Bäumen, Minimierungsmaßnahmen hinsichtlich des Schutzgutes Tiere und Pflanzen.

Umweltbezogene Informationen zum Schutzgut Boden

Finden sich in der Stellungnahme des Kreises Schleswig-Flensburg [6] und im Umweltbericht [2].

Es werden Aussagen getroffen bzw. Hinweise gegeben zu: Bodentyp, Bodenart, Bodenfunktionen, Vorbelastungen durch Versiegelung, Bodenversiegelungen, Minimierungsmaßnahmen hinsichtlich des Schutzgutes Boden.

Umweltbezogene Informationen zum Schutzgut Wasser

Finden sich in den Stellungnahmen des Landesbetriebs für Küstenschutz, Nationalpark und Meeresschutz, Betriebsstätte Kiel [10], des Kreises Schleswig-Flensburg [6], des Wasser- und Bodenverbands Munkbrarup-Au [7] sowie im Umweltbericht [2].

Es werden Aussagen getroffen bzw. Hinweise gegeben zu: bestehende Gewässerkörper, gefährdeter Grundwasserkörper, Überschwemmungsgebieten bzw. Hochwasserrisikogebieten, Abständen zu Vorflutern, hydraulischer Drosselung bei Einleitung von Niederschlagswasser, Vorbelastungen durch bestehende Nutzung, Grundwasserneubildungsfläche, Umgang mit dem Niederschlagswasser. Vermeidungs- und Minimierungsmaßnahmen hinsichtlich des Schutzgutes Wasser.

Umweltbezogene Informationen zum Schutzgut Luft und Klima

Finden sich im Umweltbericht [2].

Es werden Aussagen getroffen bzw. Hinweise gegeben zu: klimatische Einordnung, lokalklimatische Situation in der Stadt Glücksburg.

Umweltbezogene Informationen zum Schutzgut Landschaft

Finden sich in den Stellungnahmen des Kreises Schleswig-Flensburg [6], der Landesplanung Schleswig-Holstein [5] sowie im Umweltbericht [2].

Es werden Aussagen getroffen bzw. Hinweise gegeben zu: Flächennutzung, Oberflächengestalt, landschaftsbildprägenden Baumbeständen, Minimierungsmaßnahmen hinsichtlich des Schutzgutes Landschaft.




Umweltbezogene Informationen zum Schutzgut Kultur- und Sachgüter

Finden sich im Umweltbericht [2].

Es werden Aussagen getroffen, dass Kultur- und Sachgüter nicht berührt sind.

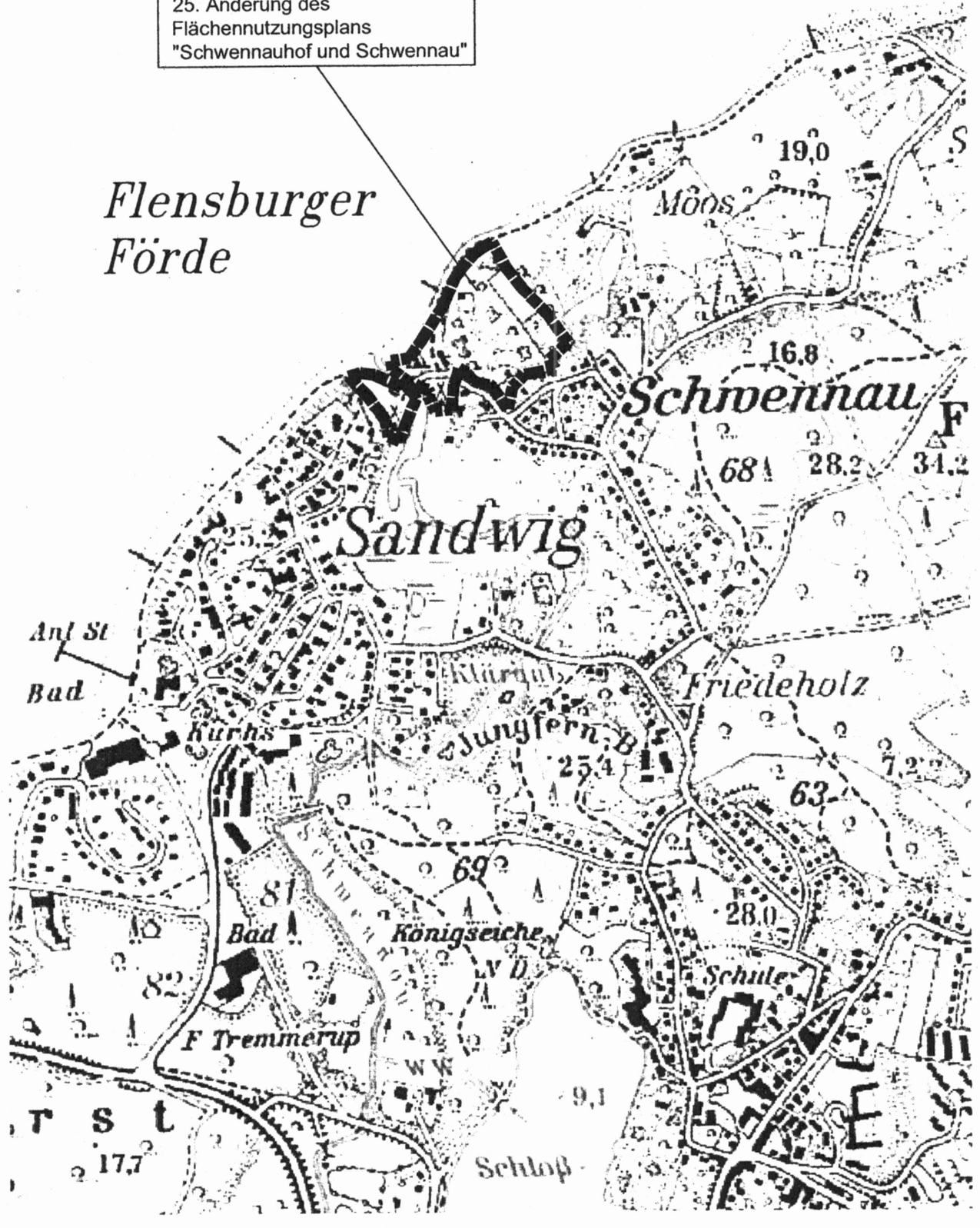
Diese Informationen und Stellungnahmen liegen ebenfalls zur Einsichtnahme aus.

Diese Bekanntmachung ist am 28.09.2015 durch Aushang in beiden Aushangkästen der Stadt Glücksburg (Ostsee) öffentlich bekannt gemacht worden. Darüber hinaus ist ab diesem Datum die öffentliche Bekanntmachung auch im Internet unter <http://stadt.gluecksburg.de/rathaus.html> zu finden.

Glücksburg, den: 28.09.2015	Stadt Glücksburg (Ostsee) Kristina Franke  Bürgermeisterin
Ausgehängt am: 28.09.2015 	Abgenommen am: 

25. Änderung des
Flächennutzungsplans
"Schwennauhof und Schwennau"

*Flensburger
Förde*



Bekanntmachung der Stadt Glücksburg (Ostsee)

25. Änderung des Flächennutzungsplans
"Schwennauhof und Schwennau"

Plangeltungsbereich M. 1 : 10.000

