

# Bekanntmachung der Stadt Glücksburg (Ostsee)

Die Stadtvertretung der Stadt Glücksburg (Ostsee) hat in ihrer Sitzung am 16.06.2015 die Aufstellung des

## **Bebauungsplans Nr. 52 „PV-Anlage Glücksburger Koppel“ der Stadt Glücksburg (Ostsee)**

für das Gebiet südöstlich des Stadtzentrums zwischen der Bahnhofsstraße (K 93) und dem Mühlenteich beschlossen. Dieser Beschluss wird hiermit bekannt gegeben.

Der räumliche Geltungsbereich des Bebauungsplanes Nr. 52 „Photovoltaik-Anlage Glücksburger Koppel“ ist im anliegenden Übersichtsplan dargestellt.

Die frühzeitige Unterrichtung der Behörden und sonstigen Träger öffentlicher Belange erfolgt am 22.07.2015.


Gemäß § 3 Abs. 1 Baugesetzbuch (BauGB) erfolgt eine frühzeitige Bürgerbeteiligung, um über die allgemeinen Ziele und Zwecke der Planung öffentlich zu unterrichten. Die frühzeitige Bürgerbeteiligung findet am

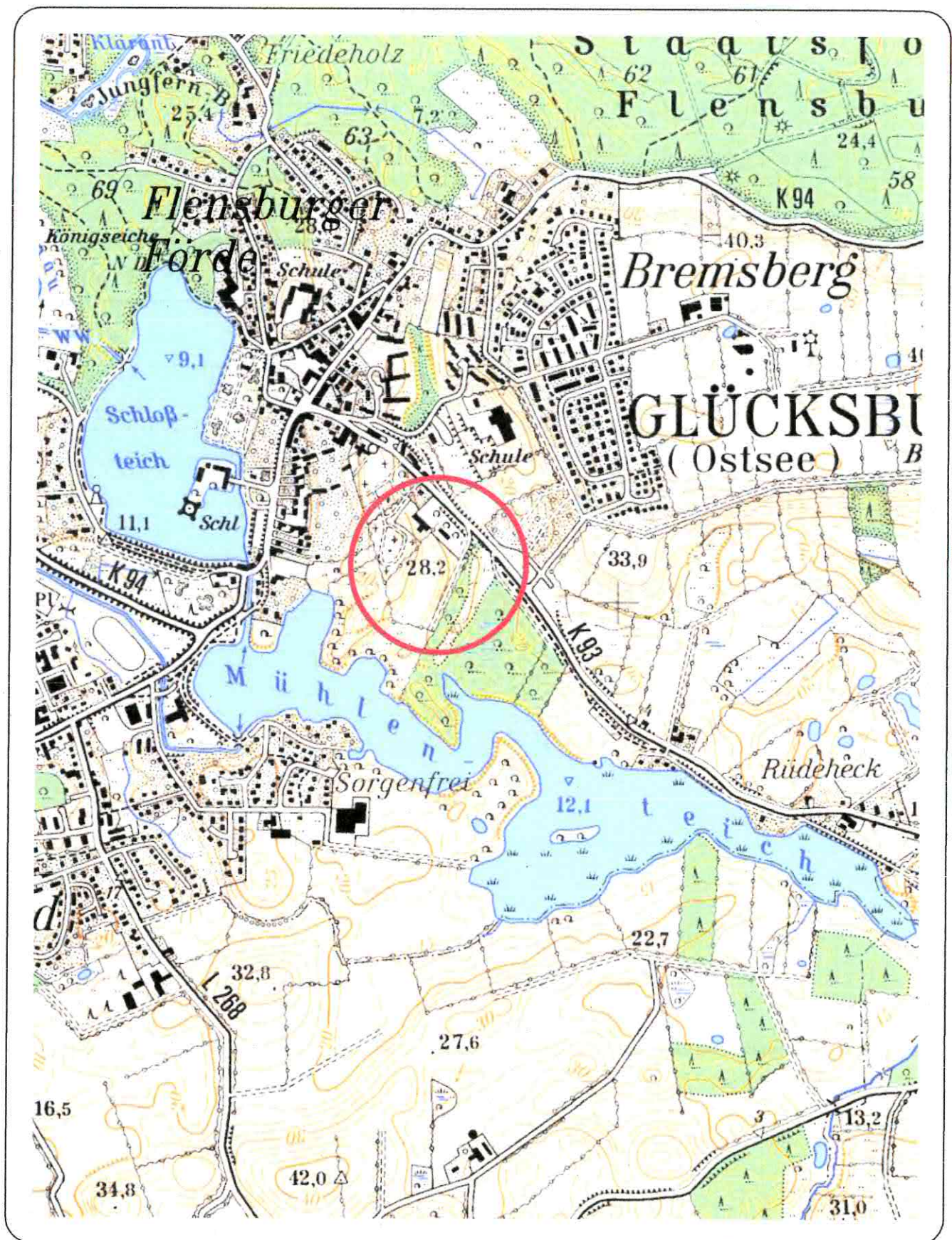
**Montag, den 17. August 2015**

**von 17.00 – 18.00 Uhr**

**in der Stadtverwaltung Glücksburg, Schinderdam 5 (Sitzungssaal) statt.**

Diese Bekanntmachung ist am 22.07.2015 in beiden Aushängen der Stadt Glücksburg sowie durch ergänzende Bereitstellung im Internet unter <http://stadt.gluecksburg.de/rathaus.html> veröffentlicht worden.

Glücksburg, den: 22.07.2015	Stadt Glücksburg (Ostsee) Kristina Franke  Bürgermeisterin
Ausgehängt am: 22.07.2015	Abgenommen am:



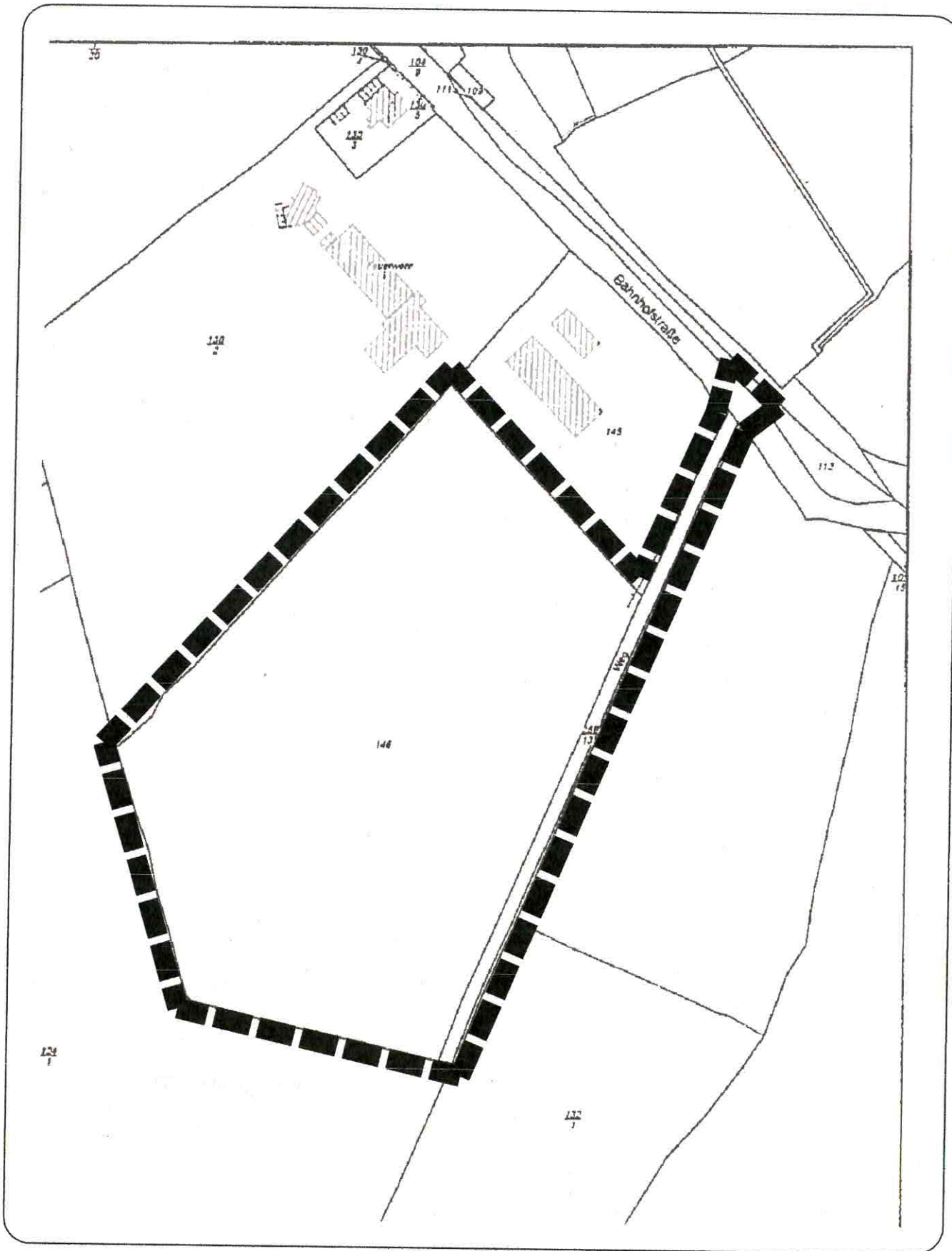
## Bekanntmachung der Stadt Glücksburg (Ostsee)

Vorhabenbezogener Bebauungsplan Nr. 52

"Glücksburger Koppel"

Lage im Raum





## Bekanntmachung der Stadt Glücksburg (Ostsee)

Vorhabenbezogener Bebauungsplan Nr. 52  
"PV-Anlage Glücksburger Koppel"  
Plangeltungsbereich

