

Bekanntmachung der Stadt Glücksburg (Ostsee)

gem. § 6 Abs. 5 BauGB

Das Innenministerium des Landes Schleswig-Holstein hat die von der Stadtvertretung in der Sitzung am **20.11.2018** beschlossene



38. Änderung des Flächennutzungsplans

für das Gebiet nördlich der Bremsbergallee und östlich der Ortslage Glücksburg, der Stadt Glücksburg (Ostsee) mit Bescheid vom 18.12.2018 (Az.: 512.111-59.113 (38. Ä.)) nach § 6 BauGB genehmigt.

Die Erteilung der Genehmigung wird hiermit bekannt gemacht.

Alle Interessierten können die 38. Änderung des F-Planes, die Begründung und die zusammenfassende Erklärung im Rathaus der Stadt Glücksburg (Ostsee), Schinderdam 5 in 24960 Glücksburg, Zimmer 1.16 während der Öffnungszeiten für den Publikumsverkehr einsehen und über den Inhalt Auskunft erhalten.

Beachtliche Verletzungen der in § 214 Abs. 1 Satz 1 Nr. 1 bis 3 BauGB bezeichneten Verfahrens- und Formvorschriften sowie der in § 214 Abs. 2 BauGB bezeichneten Vorschriften werden unbeachtlich, wenn sie nicht innerhalb eines Jahres seit dieser Bekanntmachung schriftlich gegenüber dem Amt/der Gemeinde geltend gemacht worden sind. Dasselbe gilt für die nach § 214 Abs. 3 Satz 2 BauGB beachtlichen Mängel des Abwägungsvorgangs. Dabei ist der Sachverhalt, der die Verletzung oder den Mangel begründen soll, darzulegen (§ 215 Abs. 1 BauGB).

Glücksburg, den: 20.12.2018	Stadt Glücksburg (Ostsee) Kristina Franke  Bürgermeisterin	
Ausgehängt am: 20.12.2018	Abgenommen am:	

Hinweis: Die Genehmigung der 38. Änderung des F-Plans ist am 20.12.2018 durch Aushang in beiden Aushangkästen der Stadt Glücksburg (Ostsee) öffentlich bekannt gemacht worden. Darüber hinaus ist ab diesem Datum die öffentliche Bekanntmachung auch im Internet unter <http://stadt.gluecksburg.de/rathaus.html> zu finden.

Die Genehmigung der 38. Änderung des F-Plans wird gemäß § 7 Bekannt VO mit Beginn des 31.12.2018 wirksam.

S:\PROJEKTE\Bauleitplanung\Glücksburg\FNP und B-Plan\4\KfD_FNP und B-Plan\FNP und B-Plan\FNP_Vorstellung_3009

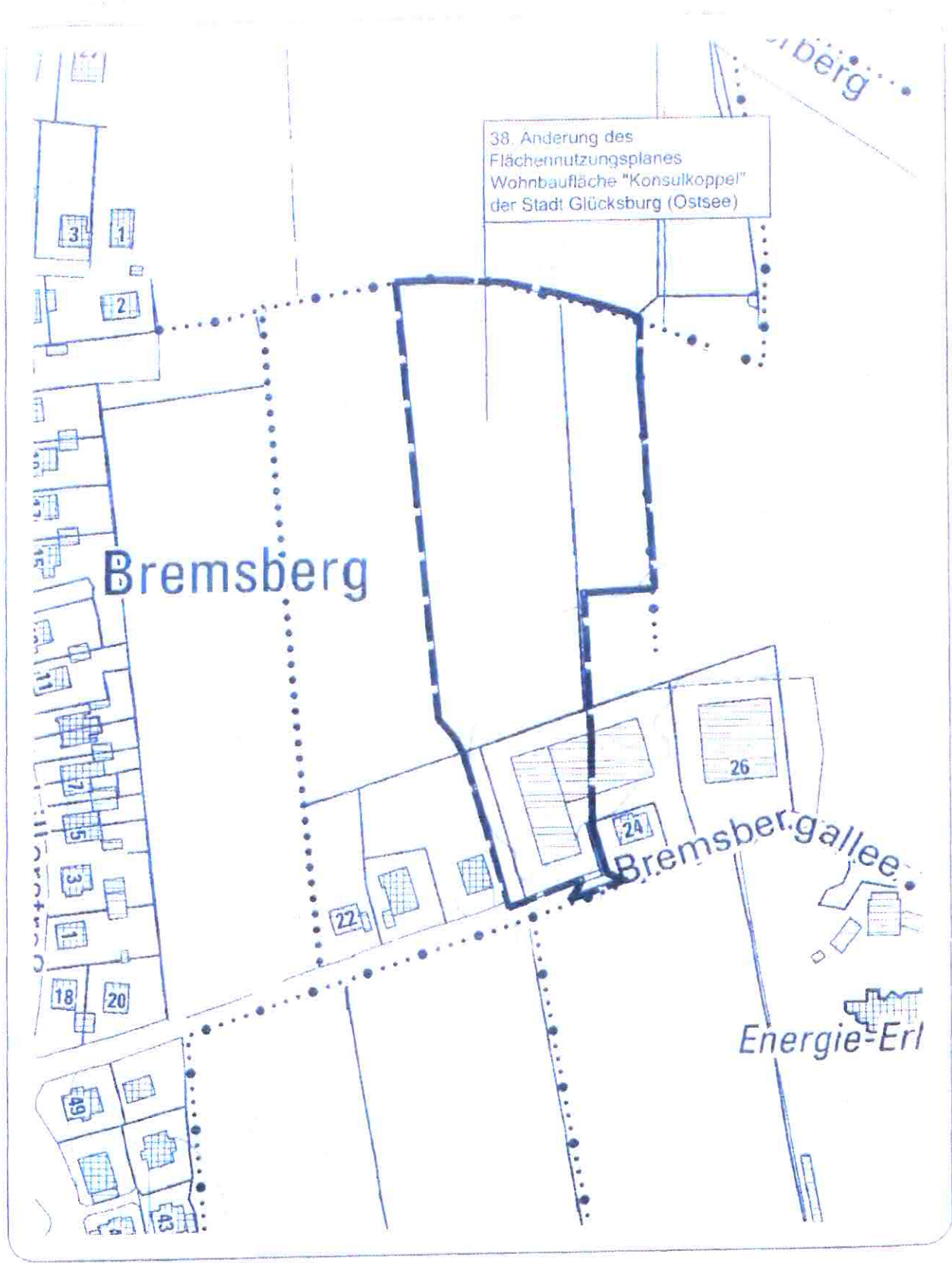


Übersichtsplan

M. 1 : 20.000

38. Änderung des Flächennutzungsplanes
Wohnbaufläche "Konsulkoppel"
der Stadt Glücksburg (Ostsee)

PROJEKT: Badelandschaft Glücksburg, EXP. und B.F. am 4.3.02, EXP. mit Beplanung Konsulkoppel (CA), B. Plan, erstellt am 02.09.02



Bekanntmachung der Stadt Glücksburg (Ostsee)

38. Änderung des Flächennutzungsplanes
Wohnbaufläche "Konsulkoppel"
der Stadt Glücksburg (Ostsee)

— — — — — Plangeltungsbereich

M. 1 : 2.000

